


















Nr.	Zeichen	Farbe	Legende aller Wege des TAUNUSKLUBS Weg von - über - bis
(E1)		weiß auf schwarz	EUROPÄISCHER FERNWANDERWEG 1: Nordsee - Bodensee - Mittelmeer hier: Nassau - Obernassau - Schleuse Hollerich - Kloster Arnstein - Dörsbach - Obernhof/Nähe Bf. - Falkenhorst - Vierseen-Blick - Ruine Brunnenburg - Häuserhof - Bahnhof - Rupbach - Steinsberg - Talhof - Hof Habenscheid - Hof Bärbach - Schönborn - Domäne Hohlenfels - Hessenstraße - B274 - Bonscheuer - Mineralquelle - Galgenkopf - Neunhauser Hof - Aar - Kettenbach - Michelbacher Hütte - Eisenstraße - Hennethal - Hühnerstraße/B417 – Oberauroff - Autobahn A3 - Emsbachtal-Bahn - Idstein - Kastell Alteburg - Dattenbach/Hasenmühle - Schloßborn - Glashütten/B8 Emsbach-Schlucht - Rotes Kreuz - Gr. Feldberg - Fuchstanz – Nähe Altkönig - Weiße Mauer – Hohemark U3 - NW-Stadt (Frankfurt Wendelsplatz)
(E3)		Blau	EUROPÄISCHER FERNWANDERWEG 3: Atlantik - Ardennen - Böhmerwald; Verlauf wie (01)TAUNUSHÖHENWEG
			Hessenweg 1: Diemelsee - Weilburg – Eltville 315 km Leun  - Braunfels -L - Hirschhausen - Weilburg dann rechts der Lahn (nicht TK) bis Limburg Limburg Lahnbrücke (02)L - Schloss Oranienstein - Diez B417 - Fachingen Bf. - Balduinsteinst Bf. - ND Gabelstein - Steinsberg Feuerwehr - Hohe Lei - Laurenburg Nähe Bf. - Klosterruine Brunnenburg - Obernhof Nähe Bf. (107)RESW  - Nähe Kloster Arnstein (E1) - Nähe Neubäckersmühle - Dennermühle - Hasenbachtal Hasenmühle – Niedertiefenbach Kirche – Plätzermühle - Holzhausen a. d. Haide B260 (- Nauroth – Wispersee – Eltville)
			HESSENWEG 4: Marsberg - Waldeck - Marburg - Bad Nauheim - Obernhain -Waldmichelbach hier von Bad Nauheim bis Hessenpark (12)LIEGENDES U, dann (79)SCHWARZER BALKEN bis zum (54)RAHMEN, dann (54)RAHMEN bis zur Saalburg, dann (47)ROTES KREUZ bis zur Hohemark/U3.
			HESSENWEG 9: Limburg - Treisberg - Bad Homburg - Friedberg - Lettgenbrunn hier (10)RAHMEN MIT SPITZE von Limburg/Bf. bis Bad Homburg/Kurpark, dann (54)RAHMEN bis Köppern/ Bf., dann (67)GRÜNER PUNKT, dann (73)ROTES KREUZ bis Friedberg

















Nr.	Zeichen	Farbe	Legende aller Wege des TAUNUSKLUBS Weg von - über - bis
(01)		schwarz	(01)TAUNUSHÖHENWEG: Butzbach Bf. - Hausen - Oes - Hausberg - Bodenrod - Maibach - Maibacher Schweiz - Usatal/B275 - Kransberg - Kapersburg - Lochmühle/Köpperner Tal - Saalburg - Marmorstein - Herzberg - Roßkopf - Sandplacken - Gr. Feldberg - Feldberg-Kastell - Rotes Kreuz - Glashütten/B8 - Schloßborn - Atzelberg - Eppenhain - Rossert - Fischbach/B455 - Staufen - Eppstein/S-Bf. - Wildsachsen - Autobahn A3 - Bf. Auringen - Naurod/B455 - Kellerskopf - (dann RTK bis Lorch/Rhein)
(02)		schwarz	(02)LAHNHÖHENWEG: Wetzlar/Leitzwerke - Wetzbach - Stoppelberg - Honigmühle - Dickesmühle/Wetzachtal - Laufdorf - Braunfels - Hirschhausen - Weilburg - Freiefels - Weinbach - Elkerhausen - Langhecke - Galgenberg - Villmar - Runkel - Ennerich/Sportplatz - Eschhofen - Limburg - Diez - Fachingen - Balduinstein - Schaumburg - Steinsberg - Hohelei - Rupbachtal - Bahnhof - Häuserhof - Brunnenburg - Vierseen-Blick - Falkenhorst - Obernhof - Dörsbach - Kloster Arnstein - Dörsbachtal - Neubäckersmühle - Singhofen - Mühlbachtal - Anton-Funck-Steg - Bergnassau - Nassau Kettenbrücke - Burg Stein - Mühlbach - Schimmerich - Misselberg - Hof Mauch - Kirschheimersborn - Heinrichshof - Wintersberg - Bad Ems - Malberg - Nievern - Miellen - Schweizertal - Frücht - Steinsgruft - Grube Friedrichsseggen - Biebricher Hof - Spießborn - Kurthermen Rhein-Lahn – Lahnstein/Lahnbrücke
(04)		schwarz LMER-lebnis.	(04)LIMESWEG: (Remagen/Vinxtbach - Obertiefenbach Friedhof -) Holzhausen/B260 - Kastell Holzhausen - Stegerhof - Huppert - Kemel - Lindschied - Aar - Adolfseck - Pohlbachtal - Bismarck-Eiche - Eisenstraße - Orlen - Hühnerstraße/B417/Kastell Zugmantel - Eschenhahn - Siebenkuppelstraße - Autobahn A3 - ICE-Strecke - Emsbachtalbahn - Wörsbach - Dasbach - Alteburg - Dattenbach - Glashütten/B8 [Limeserlebnispfad GmbH: <i>Glashütten/B8 - Emsbach-Schlucht - Rotes Kreuz - Feldberg-Kastell - Sandplacken - Roßkopf - Saalburg - Lochmühle/Köpperner Tal - Munitionslager Wehrheim - Kastell Kapersburg - Kastell Kaisergrube - Gaulskopf - Ziegenberg/Usatal</i>] Ziegenberg/Usatal - Forbachtal - Wiesental - Münster - Hochweisel - Hausen - Butzbach/Schrenzerbad - Butzbach/B3-Windhof - (Donau)
(05)		schwarz	(05)BALKEN MIT SPITZE: Kellerskopf - Hahnberg - Autobahn A3 - ICE-Strecke - Niedernhausen/Nähe Bahnhof - Oberjosbach - Dattenbach - Schloßborn - Silberbach - Naturfreundehaus Billtal - Königstein/Parkplatz - Reichenbachtal - Fuchstanz - Taunuskamm - Siegfriedstraße - Arnoldshain - Schmitten - Dorfweil - Anspach - Merzhausen - Wilhelmsdorf - Hundstadt - Grävenwiesbach - Wellerstraße - Forstmeister-Siegfried-Eiche - Heidenkopf - Hessenstraße - Altenkirchen - Braunfels - Braunfels/Lahnbf.















Nr.	Zeichen	Farbe	Legende aller Wege des TAUNUSKLUBS Weg von - über - bis
(06)		schwarz	(06)LIEGENDES Y: Hofheim S-Bf. - Langenhain - Bahai-Tempel - Nähe Judenkopf - Bremthal - Seienberg - Grauer Stein - ICE-Strecke - Autobahn A3 - B455 - Hellenberg - Autobahn A3 - Niedernhausen/Nähe S-Bf. - Autobahn A3 - Hohe Kanzel - Engenhahn-Wildpark - Siebenkuppelstraße - B275 - Oberauroff - Niederauroff - Kesselbachtal - Wörsbachtal - Wallrabenstein - Gnadenthal - Autobahn A3 - Niederselters - B8 - Hauserbach/Hauser Kapelle - Haintchen - Scheid - Winden/Weital - Heinzenberg - Wiesbach - Mönstadt - Johannisflecken - B456 - Wellerstraße - Hasselborn - Weiperfelden - Schorn - Cleeberg - Napoleonstock - Volpertshausen - Nähe Stoppelberg – Wetzlar/Bf.
(07)		schwarz (weißer Grund)	(07)ANDREASKREUZ: Bad Soden/S-Bf. - Mammolshain/Sportplatz - Königstein/Parkplatz - Hildablick - Dettweiler-Tempel - Falkenstein - Fuchstanz - Windeck - Gr. Feldberg - Oberreifenberg - Ruine Hattstein - Schmitten - Weil - Pferdkopf - Treisberg - B275 - Weil - Altweilnau - Weil - Neuweilnau - Schnepfenbach - Zollstock - Cratzenbach - Eichelbach - Rod a. d. Weil - Emmershausen - Scheid - Kirchküppel - Laubuseschbach - Hessenstraße - Weilmünster - Weil - Lützendorf - B456 - Hollandskopf - Grauer Stein - Bermbach - Möttbach - Philippstein - Braunfels - Braunfels/Lahnbf. [streckenweise Teil des EUROPÄISCHEN FERNWANDERWEGS 1]
(08)		schwarz	(08)RING: Frankfurt-Höchst/S-Bf. - Nidda-Wehr - Sulzbach-Mündung - Sossenheim - Sulzbach - Schwalbachtal - Schwalbach Limesstadt/S-Bf. - Kronthal - Kronberg/Schillerweiher/Nähe S-Bf. - B455 - Kocherfels - Falkenstein/Kriegerdenkmal - Forellenweiher - Reichenbachtal - Taunuskamm - Zacken - Hühnerberg - Kittelhütte - Seelenberg/Adolf und Louisa Haeuser-Haus - Judenkopf - Weißestein - Feldkopf - Treisberg - B275 - Neuweilnau - Riedelbach - Schnepfenbach - Dreieichen - Dombach - Dombachtal - Dombach - Schwickershausen - Eisenbach - Eisenbachtal - Hessenstraße/Tannenhof - Läusbuche - Laubusbach - Galgenberg - Villmar a. d. Lahn/Bf.)
(09)		schwarz	(09)LIEGENDES V: Oberursel/U3 - B455 - Maasgrund - Uhlandsruhe - Hohemark/U3 - Urselbachtal - Haidtränkbachtal - Valentins-Buche - Albrechtsweg - Teufelsquartier - Gr. Feldberg - ehemaliges Posterholungsheim - Niederreifenberg - Seelenberg - B275/b. Riedelbach - Riedelbacher Heide - Dreieichen - Eichelbacher Hof - Berghof - Hasselbach - Judenpfad - Herrnwiesbach - Wolfenhausen - Klein-Weinbach - Weinbachtal – Elkerhausen - Erlenbach - Weinbach - Freienfels/Weital - Lahntal - Weilburger Schiffstunnel - Weilburg/Bf.)

Nr.	Zeichen	Farbe	Legende aller Wege des TAUNUSKLUBS Weg von - über - bis
(10)		schwarz	(10)RAHMEN MIT SPITZE: Bad Homburg Bf. - Kurpark - Luisenstraße - Tannenwaldallee – Oberstedten - König-Wilhelms-Weg - Elisabethen-Schneise - Elisabethenstein - Landgrafenberg - Kaltes Wasser - Homburger Hütte - Metzgerpfad - Taunuskamm - Kastell Heidenstock - Ringenkopf - Aubach - Weihergrund - Weil - Brombach - Parkplatz Treisberg - Treisberg - Finsterthal - B275/Riedelbach - Dombach - Heppenborn - Hochtaunusstraße - Waldschloß/Hochtaunusstraße - Bad Camberg/B8 - Emsbachtalbahn - ICE-Strecke - Autobahn A3 - Wörsbachtal - Gnadenthal - Aumühle - Dauborn/Wörsbach - Neesbach - Nauheim - Mensfelden - Mensfelder Kopf - Siedlung Blumenrod - Hof Blumenrod - Limburg/Bf.)
(11)		schwarz	(11)KEIL: Köppern/Bf. - Erlenbach - Köpperner Tal - Wellenberg - Kastell Kapersburg - Munitionslager Wehrheim - Holzbach - Usa - B275/Ziegenberg - Maibach - Michelbach - Eschbacher Klippen - Saienstein - Hohe Schneid/ B456 - Wilhelmsdorf - Oberlauken - Erbsmühle/Weital - Weil - Neuweilnau - Riedelbach - Schnepfenbach - Dreieichen - Tenne/Hochtaunusstraße - Reinborn/Tausendjährige Linde - Niederems/Emsbach - B8 - Heftrich - Idstein/Nähe Bf. - Emsbach-Bahn - B275 - Autobahn A3 - Niederauroff - Oberauroff/Auroffer Bach - Herrmannsweg - Hühnerstraße/B417 - Hennethal - Eisenstraße - Michelbacher Hütte - Kettenbach - Aar - B54 - Neunhauser Hof/B54 - Mineralquelle - Bonscheuer - B274 - Hessenstraße - Domäne Hohlenfels - Nähe Ergenstein - Schönborn - Hof Bärbach - Hof Habenscheid - Talhof - Balduinstein-Lahn/Bf.) [streckenweise Teil des EUROPÄISCHEN FERNWANDERWEGS 1]
(12)		schwarz	(12)LIEGENDES U: Bad Nauheim/Hauptstraße - Autobahn A5 - Tannenhof - Forsthaus Winterstein - Winterstein - Steinkopf - Munitionslager Wehrheim - Kapersburg - Wellenberg - Bf. Saalburg/Erlenbach/Lochmühle - Köpperner Tal - B456 - Obernhain - Hessenpark - Talmühle/Erlenbach - Am Steinchen - Weihergrund/Aubach - Schmitten - Seelenberg - Tenne/B275/Hochtaunusstraße - Tiefenbachtal - Emsbachtal/Eisenhammer - Esch - Knallbach - Wörsdorf - Emsbachtalbahn - ICE-Strecke - Autobahn A3 - Kesselbachtal - Görsroth - Hühnerstraße/B417 - Geierskopf - Hennethal - (dann RTK bis Oestrich-Winkel/Bf. Mittelheim) [streckenweise Teil des HESSENWEGS 4]
(13)		schwarz	(13)SCHWARZER PUNKT: Butzbach-Münster/Wetterau - Kirchpfad - Kreisjugendheim Hubertus - Nollkopf - Bodenrod - Hasselborn - Wellerstraße - Grävenwiesbach/Bf. - Naunstadt - Pinnköppel - Gemünden - Weitalstraße - Hasselbach - Kuhbett - Parkplatz Krämerstein - Schwickershausen - Dombach - Kreuzkapelle - Bad Camberg/B8 - Emsbachtalbahn - ICE-Strecke - Autobahn A3 - Wörsbach - Ohren - Galgenberg - Hühnerstraße B417 - Burgschwalbach - Zollhaus - Aar - B54 - Nähe Domäne Hohlenfels - Hessenstraße - Porphybruch - Katzenelnbogen/Dörsbach - Dörsbachtal/Jammertal - Neubäckersmühle/Jammertal/(02)LAHNHÖHENWEG

Nr.	Zeichen	Farbe	Legende aller Wege des TAUNUSKLUBS Weg von - über - bis
(14)		blau	(14)BLAUER PUNKT: Schleuse Eddernheim - Hofheim S-Bf. - Sportplatz Heide - Kassernstraße - Bahnhof – Kassernbach - Thierbach - Lotzenbach - Wildsachsen - Eppstein S-Bf.
(15)		schwarz	(15)RAHMEN: Hofheim S-Bf. - Burkartsmühle - Lorsbach - Eppstein S-Bf.
(16)		schwarz	(16)SCHWARZER BALKEN: Hofheim S-Bf. - Albert-Weg - Gundelhard
(17)		rot	(17)ROTER BALKEN(17): Hofheim S-Bf. - Viehweide - Gimbacher Hof - Fischbach/(E3)/(01)TAUNUSHÖHENWEG
(18)		schwarz	(18)RAHMEN: Zeilsheim - B519 - Viehweide - Münster K-Bf.
(19)		schwarz	(19)SCHWARZER BALKEN: Kelkheim K-Bf. - Gimbacher Hof - Hahnenkopf - Münster/K-Bf.
(20)		rot	(20)ROTER BALKEN(20): Lorsbach - Langenhain - Lotzenbach - Wildsachsen/(E3)/(01)TAUNUSHÖHENWEG
(21)		schwarz	(21)SCHWARZER BALKEN: Lorsbach - Walterstein - Kaisertempel - Eppstein S-Bf.
(22)		schwarz	(22)SCHWARZER PUNKT(22): Bad Soden S-Bf. - B8 - B519 Kelkheim - Gundelhard - Lorsbach - Bahai-Tempel - Wildsachsen
(23)		blau	(23)BLAUER PUNKT: Bad Soden S-Bf. - B8 - B519 - Hornau K-Bf. - Fischbach/(E3)/(01)TAUNUSHÖHENWEG
(24)		grün	(24)GRÜNER BALKEN: Bad Soden S-Bf. - Schwimmbad Bad Soden - B8 - Rote Mühle - Schneidhain - K-Bahn - B455 - Rettershof - Ruppertshain - Eppenhain - Dachsbau - Betonstraße - Eppstein S-Bf.
(25)		rot	(25)ROTER BALKEN: Bad Soden S-Bf. - Bad Soden/Schwimmbad - Altenhainer Tal - B8/B519 – Königstein/Parkplatz
(26)		Gelb	(26)GELBER BALKEN: Hofheim S-Bf. - Kapellenberg - Meisterturm - Langschneise - Gundelhard - Hahnenkopf - Staufen - Kaisertempel - Eppstein/B455 - Betonstraße - Eppenhain - Landsgraben - Viktoriaweg - Königstein/Parkplatz - Opelzoo - Philosophenweg – Kronberg Katharinenstraße
(27)		schwarz	(27)SCHWARZER BALKEN: Frankfurt-Höchst S-Bf. - Nidda-Wehr/Freibad Höchst - Sossenheim - Schwalbach-Brücke - Sulzbach S-Bf. - Bad Soden S-Bf. - Neuenhain/Fuchshohl/Reitplatz - Grunderlenweg - B8 - Königstein/Parkplatz - Tillmannsweg - Eselsheck - Mallmann-Stein - Glashütten/Friedhof - Emsbachtal - Oberems - Weital/Harbersgrund - Schmitten - Arnoldshain - Lauterbachtal - Hegewiese - Hochtaunusstraße - Sandplacken
(28)		Blau	(28)BLAUER BALKEN: Eppstein S-Bf. - Fischbachtal - Fischbach - Rettershof - Schneidhain - Königstein/Parkplatz - Klärchenweg - Falkenstein - Arbeiterweg - Emminghaus-Hütte - Hohemark U3





Nr.	Zeichen	Farbe	Legende aller Wege des TAUNUSKLUBS Weg von - über - bis
(29)		Grün	(29)GRÜNER PUNKT: Eppstein S-Bf. - B455 - Betonstraße - Heimliche Wiese - Rossert - Eppenhain - Atzelberg - Landsgraben - Eichkopf - Naturfreundehaus Billtalhöhe - Eselsheck/B8 - Windeck
(30)		schwarz	(30)SCHWARZER PUNKT: Niederjosbach S-Bf. - Ehlhalten - Dattenbach - Hasenmühle/Dattenbach - Straße Heftrich/Kröftel - Kröftel - Glashütten/B8 - Glashütten/Friedhof - Dornsweg - Tenohütte - Jöschhütte - Fuchstanz
(31)		schwarz	(31)RAHMEN: Ehlhalten - Silberbachtal - Landsgraben - Ruppertshain - Schneidhain - Königstein/Parkplatz - Tillmannsweg - Rotes Kreuz - Zacken - Oberems
(35)		gelb	(35)GELBER BALKEN: Bad Soden S-Bf. - Kronthal
(36)		schwarz	(36)SCHWARZER PUNKT: Kronberg Schillerweiher - Schönberg - B455 - Hünerberg - Forstmeister-Valentins-Pfad - Viktoria-Tempel - Arbeiterweg - Falkenstein - Opelzoo/B455 - Philosophenweg - Mammolshain - Kronthal - Kronberg/Schillerweiher
(37)		Gelb	(37)GELBER BALKEN. Kronberg S Bf. - B455 - Falkenstein - Lips-Tempel - Rübezahl-Eiche - Fuchstanz - Pflasterweg - Weiße Mauer - Altenhöfe - Hohemark U3 [streckenweise Teil des EUROP. FERNWANDERWEGS(E1)]
(38)		schwarz	(38)SCHWARZER BALKEN(38): Mammolshain - Kronberg/Berliner Platz - Kronberg/Schillerweiher - B455 - Bürgel - Arbeiterweg - Jagdhaus Altkönig - Nähe Altkönig - Fuchstanz - Albrechtsweg Große Kurve [streckenweise Teil des EUROP. FERNWANDERWEGS 1]
(39)		grün	(39)GRÜNER BALKEN: Kronberg S-Bf. - B455 - Diebsweg - Altkönig - Weiße Mauer - Emminghaus-Hütte - Hohemark/U3
(40)		schwarz	(40)RAHMEN: Frankfurt/Nordweststadt/Titustherme - Martin-Luther-King-Park - A5 - Weißkirchen/S-Bf. - L3015/Oberhöchstadt/Waldsiedlung - B455 - Ravenstein-Hütte - Hohemark U3
(42)		schwarz	(42)SCHWARZER PUNKT: Oberreifenberg - Niederreifenberg - Hühnerstraße - Zacken
(43)		schwarz	(43)SCHWARZER BALKEN: Windeck - Feldberg-Siedlung - Salzgrund - Oberreifenberg
(44)		blau	(44)BLAUER BALKEN: Oberreifenberg - Schmittgrund - Arnoldshainer Weg
(45)		rot	(45)ROTER BALKEN: Hohemark/U3 - Haidtränkbachtal - Hans-Wagners-Born - Kanonenstraße - Tillmannsweg - Albrechtsweg - Teufelsquartier - Gr. Feldberg - Siegfried-Siedlung - Schmitt/Hochtaunusstraße - Weiße Berg - Taunuskamm - Homburger Hütte - Metzgerpfad - Frankfurter Forsthaus - Waldlust U3
(46)		rot	(46)ROTER PUNKT: Hohemark U3 - Goldgrube - Schellbach - Viermärker - Sandplacken - Weiße Berg

Nr.	Zeichen	Farbe	Legende aller Wege des TAUNUSKLUBS Weg von - über - bis
(47)		rot	(47)ROTES KREUZ: Hohemark U3 - Kaltes Wasser - Obelisk - Krausbäumchen - Elisabethenstein - König-Wilhelms-Weg - Jupiter-Säule - Saalburg (Teil des HESSENWEGS 4)
(48)		schwarz	(48)SCHWARZER BALKEN: Hohemark/U3 - Goldgrubenfelsen - Kaltes Wasser - Obelisk - Obeliskenschneise - Forellengut - Elisabethenschneise - Gotisches Haus - B455 - Bad Homburg/Tannenwaldallee
(49)		gelb	(49)GELBER PUNKT: Bad Homburg S-Bf. - Elisabethenschneise - Hirschgarten - König-Wilhelms-Weg - Elisabethen-Stein - Heuchelbach - Landgrafenberg - Kaltes Wasser - Taunuskamm - Sandplacken
(50)		blau	(50)BLAUER BALKEN: Dornholzhausen - Güldensöller Weg - Herzberg
(51)		blau	(51)BLAUER PUNKT: Dornholzhausen - Güldensöller Weg - König-Wilhelms-Weg - Marmorstein
(52)		gelb	(52)GELBER BALKEN: Dornholzhausen - Hammelhansweg - Kirdorfer Bach - Saalburg
(53)		rot	(53)ROTER BALKEN: Bad Homburg S-Bf. - Waldfriedhof/B455 - Pelagiusplatz - Fröhlichemannskopf - B456 - Saalburg - Obernhain [streckenweise Teil des HESSENWEGS 4]
(54)		schwarz	(54)RAHMEN: Bad Homburg S-Bf. - ehemalige Köhlerhütte - Seulbach - Friedrichsdorf - B455 - Köppern/Bf. - Waldkrankenhaus - Köpperner Tal - B456 - Saalburg - Oberer Hangweg - Homburger Haus - Hochtaunusstraße nördl. Sandplacken - Oberreifenberg - Oberes Weital - Seelenberg [streckenweise Teil der HESSENWEGE 4 und 9]
(55)		schwarz	(55)RAHMENDREIECK: Saalburg - Willy-Maaß-Weg - Herzberg
(56)		schwarz	(56)SCHWARZER PUNKT: Schmitten - Weissestein - Niedgesbachtal - Finsterthal - B275 - Neuweilnau
(57)		schwarz	(57)SCHWARZER BALKEN: Hausen Bf. - Friedhof Hausen - Hirschberg - B275 - Bayrhofer-Brunnen - Altweilnau
(59)		schwarz	(59)SCHWARZER PUNKT: Tenne/Hochtaunusstraße - Liegenhausen - Dombachtal
(60)		gelb	(60)GELBER BALKEN: Neuweilnau - Riedelbachtal - Forsthaus Gertrudenhäuser - Weil - Weitalstraße - Weitalblick - Pflingstberg - Sattelbachtal - Gemünden
(61)		grün	(61)GRÜNER BALKEN: Anspach Bf. - Steinchen - Klingenberg - Sandplacken
(62)		schwarz	(62)SCHWARZER PUNKT: Anspach Bf. - Birkenhof - Metzgerpfad - Taunuskamm/Nähe Einsiedler/Kastell Heidenstock
(63)		blau	(63)BLAUER BALKEN: Friedrichsdorf/Landvolkhochschule - Batzenbäumchen - Gickelsburg – Fröhlichemannskopf - B456 - Saalburg

Nr.	Zeichen	Farbe	Legende aller Wege des TAUNUSKLUBS Weg von - über - bis
(64)		schwarz	(64)SCHWARZER BALKEN: Friedrichsdorf/Landvolkhochschule - Pelagiusplatz - Hesselberg - Batzenbäumchen - Lochmühle - Bf. Saalburg
(65)		grün	(65)GRÜNER BALKEN: Bad Homburg S-Bf. - B455/Waldfriedhof - Forsthaus Am Rotlaufweg - Friedrichsdorf/Landvolkhochschule - Köppern/Waldkrankenhaus - Taunusbahn
(66)		schwarz	(66)SCHWARZER PUNKT: Friedrichsdorf/S-Bf. - Landvolkhochschule - Köpperner Tal - Lochmühle - Bf. Saalburg
(67)		grün	(67)GRÜNER PUNKT: Bad Nauheim Bf. - Hofmannseiche - Autobahn-Steg A5 - Nähe Autobahn-Steg/Waldschlößchen - Köpperner Tal - Erlenbach - Köppern Bf. [Teil des HESSENWEGS 9]
(68)		schwarz	(68)SCHWARZES DREIECK: Oberrosbach - Autobahn-Steg A5/Waldschlößchen - Fichtweg/Hütte - Jagdhaus - Kapersburg
(69)		schwarz	(69)SCHWARZER BALKEN: Oberrosbach - Autobahnbrücke A5 - Dicke Eiche - Dörr-Hütte - Kuhtränkebrunnen
(70)		gelb	(70)GELBER BALKEN: Ockstadt, westl. d. Autobahn A5 - Dörr-Hütte - Marienbild - Kastell Kapersburg
(70A)	W	schwarz	(70A): Weidenhausweg
(71)		rot	(71)ROTER PUNKT: Ockstadt, westl. d. Autobahn A5 - Kuhtränkebrunnen - Dicke Eiche - Steinkopf
(71A)	K	schwarz	(71A)Kuhkopfweg
(72)		Gelb	(72)GELBES KREUZ Friedberg/Blindenschule/Seewiese - Seebach - Ockstadt - Autobahnbrücke A5 - Winterstein
(73)		rot	(73)ROTES KREUZ: Friedberg Bf. - Dicker Turm - Steinernes Kreuz - Hofmannseiche - Autobahn-Steg A5 - Forsthaus Winterstein - Kastell Kaisergrube - Gaulskopf [streckenweise Teil des HESSENWEGS 9]
(74)		rot	(74)ROTER BALKEN: Wehrheim Bf. - Schlink - Dicke Eiche - Pfaffenwiesbach - Friedrichsthal - Holzbach - Usa - B275/Ziegenberg
(75)		grün	(65)GRÜNER BALKEN: Wehrheim Bf. - Schlink - Dicke Eiche - Kreuzkapelle - Krüppelbuchen-Allee - Schloss Kransberg - Kransberg - Wiesbach - Pfaffenwiesbach - Munitionslager Wehrheim - Kastell Kapersburg
(76)		gelb	(76)GELBER BALKEN: Usingen Bf. - Usingen/Hattsteiner Straße - Hattsteinweiher - Wilhelmsdorf
(77)		schwarz	(77)SCHWARZER PUNKT: Usingen Bf. - Usingen/Schlappmühler Pfad - B275 - Schlappmühle - Wegemarkierer-Gedenkstein - Hessenkopf - Kransberg - Wiesbachbrücke/(E3)/(01)TAUNUSHÖHENWEG

Nr.	Zeichen	Farbe	Legende aller Wege des TAUNUSKLUBS Weg von - über - bis
(79)		schwarz	(79)SCHWARZER BALKEN: Bad Homburg S-Bf. - Kirdorfer Bach - Kirdorf - Weberpfad - Karlsbrücke/B456 - König-Wilhelms-Weg - Marmorstein - Taunuskamm - Hessenpark - Erlenbach - Flugfeld Obernhain - L3041 - Taunusbahn - Sportplatz Westerfeld - Usbach - Usingen/Schleichenbach - B456 - Usingen B275 - Usingen/Friedhof - Wernborn - Ziegenberg/B275 - Forbachtal - Wiesental - Kreisjugendheim Hubertus - Isselbach - Hausen - Forsthaus Butzbach - Butzbach Bf. [streckenweise Teil des HESSENWEGS 4]
(80)		blau	(80)BLAUER BALKEN: Münster/LIMESWEG(04) - Isselbachtal - Isselbach - Lochmühle - Isselbach - Isselbach-Quelle - Hausberg - Oes
(82)		schwarz	(82)RAHMEN: Hochweisel - Parkplatz Isseltal - Isselbach - Isselteiche - Kirschbaumweg - Wetterau-Blick - Bodenrod/Dorfgemeinschaftshaus - Parkplatz Wellerstraße - Meineidsbuche - Saarwerke/über dem Tunnel - Grävenwiesbach
(83)		blau	(83)BLAUER BALKEN: Butzbach Bf. - Butzbach/Nähe Schrenzerbad - Hallstatt-Hof - Forsthaus Butzbach - Seegrund - Schorn - Höchstbaum - Solmsbach - Schwimmbad Brandoberndorf - Hasselborn - Wellerstraße - Saienstein - Eschbacher Klippen - Eschbach - Usingen/B456 - Usingen Bf. - Sonnenhof - Müllkippe - Röderbach - Grünwiesenweiher - Jagdhaus - Forstbach - Merzhausen - B275 - Renzenberg - Lindenhof - Oberlauken - Rod a. d. Weil
(84)		schwarz	(84)SCHWARZER PUNKT: Butzbach Bf. - Butzbach/Nähe Schrenzerbad - Hallstatt-Hof - Forsthaus Butzbach - Seegrund - Cleebach
(85)		schwarz	^(85)SCHWARZES DREIECK: Ebersgöns - Forsthaus Butzbach - Oes - Weiperfelden/Betonstraße
(86)		blau	(86)BLAUER PUNKT: Ebersgöns - Cleebach
(88)		schwarz	(88)SCHWARZER BALKEN: Grävenwiesbach - Lindelbachtal - Taunusbahn - Michelbach
(90)		rot	(90)ROTER BALKEN: Bodenrod/(E3)/(01)TAUNUSHÖHENWEG - Brandoberndorf - Am Rauenhain - Köhlerberg - Oberwetz - Reiskirchen - Honigmühle/Wetzachtal - Dickesmühle - Weißmühle - Nauborn - Wetzachtal - Wetzlar/Leitzwerke - Wetzlar Bf.
(91)		rot	(91)ROTES DREIECK: Albshausen Bf. - Galgenberg - Laufdorf - Wetzbach/Nähe Honigmühle - Reiskirchen - Volpertshausen - Vollnkirchen - Schalsberg - Oberkleen - Cleebach - Ebersgöns - Butzbach Bf.
(92)		schwarz	(92)SCHWARZES DREIECK: Wetzlar/Leitzwerke - Ruine Kalsmunt - Magdalenenhausen - Solmsbach - ehemaliger Bf. Braunfels-Oberndorf - Braunfels/ Marktplatz - Lindenbach - Drommershausen - Briebach - Windhof - Weilburg Bf.

Nr.	Zeichen	Farbe	Legende aller Wege des TAUNUSKLUBS Weg von - über - bis
(93)	^	schwarz	(93)AUFRECHTER WINKEL: Weilburg Bf. - Bahntunnel - Ahausen - Schwabenhof - Steinköppel - Tiefenbach - Stockhausen Bf. - (Westerwald)
(94)	△	schwarz	(94)RAHMENDREIECK: Weilburg Bf. - Weilburg/Landtor - Ohmbach - Weitalstraße - Weil - Freienfels - Essershausen - B456 - Hirschhausen
(97)	●	rot	(97)ROTER PUNKT: Laubuseschbach - Herrnwiesbach - Haintchen
(98)	■	schwarz	(98)SCHWARZER BALKEN: Domäne Hohlenfels - Lohrheim - B54 - Oberneisen - Mühlbach - Herrmannshof - Mensfelder Kopf - Mensfelden - Hühnerstraße/B417 - Nauheim - Neesbach - Hessenstraße - Dauborn - Autobahn A3 - ICE-Strecke - Werschbuche - Niederselters Bf. - Emsbach - B8 - Hauser Bach/Hauser Kapelle - Hasselbach - Langenbach - Bornwiesenhof - Rod a. d. Weil - Weil - Niederlauken
(99)	▲	schwarz	(99)SCHWARZES DREIECK: Niederselters Bf. - Emsbach - B8 - Parkplatz Krämerstein - Parkplatz Kuhbett - Eichelbacher Hof
(100)	■	gelb	(100)GELBER BALKEN: Rod a. d. Weil - Eichelbachtal - Eichelbacher Hof - Dombach - Waldschloss - Bad Camberg - Bad Camberg Bf.
(101)	■	grün	(101)GRÜNER BALKEN: Idstein Bf. - Alteburg - Hasenmühle/Dattenbach - Schloßborn [streckenweise Teil des EUROP. FERNWANDERWEGS(E1)]
(102)	■	rot	(102)ROTER BALKEN: Idstein Bf. - Dasbach - Nickel - Oberjosbach/Dicke Eiche - B455 - Eppstein S-Bf.
(103)	■	schwarz	(103)SCHWARZER BALKEN(103): (RTK: Platte bis Niedernhausen) - Niedernhausen/Aubach - Eselskopf - Hohler Stein - Lenzhahn
(104)	□	schwarz	(104)RAHMEN: Diez Bf. - Aar - ehemalige Aartalbahn - Holzheim - Flacht ehemaliger Bf. - Lohrbachtal - Hof Talwiese - Mensfelder Kopf
(106)	+	rot	(106)ROTES KREUZ: Diez Bf. - Aar - Rintstraße - Schaumburg - Rintstraße - Tannenkopf - Hühnerkopf - Ergenstein - Hof Michert - Sommerbach - Ebertshausen - Katzenelnbogen
(107)	◆	schwarz	(107)RAUTE: Obernhof Bf. - Kloster Arnstein - Jammertal - Neubäckersmühle - Dennermühle - Hasenbachtal - Niedertiefenbach - Plätzer Mühle - B274/Holzhausen - Holzhausen/B260 - (Eltville)
(108)	▲	schwarz	(108)SCHWARZES DREIECK: Diez/Bf. - Aar - B54 - Aar - Holzheim - Ruine Aardeck
(109)	■	blau	(109)BLAUER BALKEN Nassau/Kettenbrücke - Mühlbachtal - Scheuern - Anton-Funck-Steg - Neu-/Schildmühle - Augustinermühle - Käsmühle - Dickmühle - Sauerbrunnen Marienfels - Marienfels - Haus im Seien - Miehlen - Nastätten/B274

Nr.	Zeichen	Farbe	Legende aller Wege des TAUNUSKLUBS Weg von - über - bis
(112)		schwarz	GRENZSTEIN-RUNDWANDERWEG südlich des Sandplackens
(113)		schwarz	Archäologischer Rundwanderweg Goldgrube
RMV1		grün	Brandoberndorf – Neuanspach: Brandoberndorf Bf. – (90)BRT – (83)BBL Aubachtal – Hasselborn Bf. – westl. von Michelbach – Eschbacher Klippen – Eschbach – Usingen B456 – Usingen Bf. – (79)BSW Löwenheck – Heisterbacher Hof Bahnübergang (– Neuanspach Bf.) – Flugplatz – Hessenpark – Obernhain – Saalburg - Fröhlichemannskopf – Pelagiusplatz - Bad Homburg Bf.
RMV2		grün	Hasselborn – Usingen: Hasselborn Bf. (13)PSW – Hasselborn – Wellerstraße – Grävenwiesbach (05)BS Nähe Bf. – K760 – Hundstadt Bf. – Wilhelmsdorf Bf. <i>Wilhelmsdorf Bf. – Rehbock des NPHT – Hattsteinweiher (76)BGL</i> Hattsteinweiher (76)BGL – Usingen - Schlappmühle – Schweinhardt – Kransberg – Pfaffenwiesbach – Kapersburg – Köppern – Bad Homburg
RMV3		Grün	Brandoberndorf – Wilhelmsdorf: <i>Brandoberndorf Bf. Hirschkäfer des NPHT – Hase des NPHT – Nähe Wellerstraße (06)LY</i> Nähe Wellerstraße (06)LY – Wellerstraße (05)BS – Grävenwiesbach (13)PSW – Grävenwiesbach Nähe Bf. <i>Grävenwiesbach Nähe Bf. Eichenblatt des NPHT – Wilhelmsdorf Bf.</i>
RMV4		Grün	Wilhelmsdorf – Hausen. Wilhelmsdorf Bf. KL(11) – BS(05) – K739 – Erdfunkanlage Merzhausen – B275 – Merzhausen – Abknick BSW(57) – Hausen Bf.
RMV5		Grün	Wilhelmsdorf – Usingen: Wilhelmsdorf Bf. KL(11) – Bundeswehrgelände – B456 – Nähe Eschbacher Klippen (83)BBL – Eschbacher Klippen – Eschbach – Usingen B456 – B275 – Usingen Bf.
RMV6		Grün	Bf. Saalburg/Lochmühle – Saalburg – Herzberg – Weiße Schneise – Marmorstein – Kirdorfer Bach – Bad Homburg
RVM7		Grün	Bf. Saalburg/Lochmühle – B456 Nähe Saalburg – Fröhlichemannskopf – Gickelsburg – Friedrichsdorf Bf.
RMV8		grün	Bf. Saalburg/Lochmühle – Lelohütte – Landvolkhochschule – Bf. Friedrichsdorf